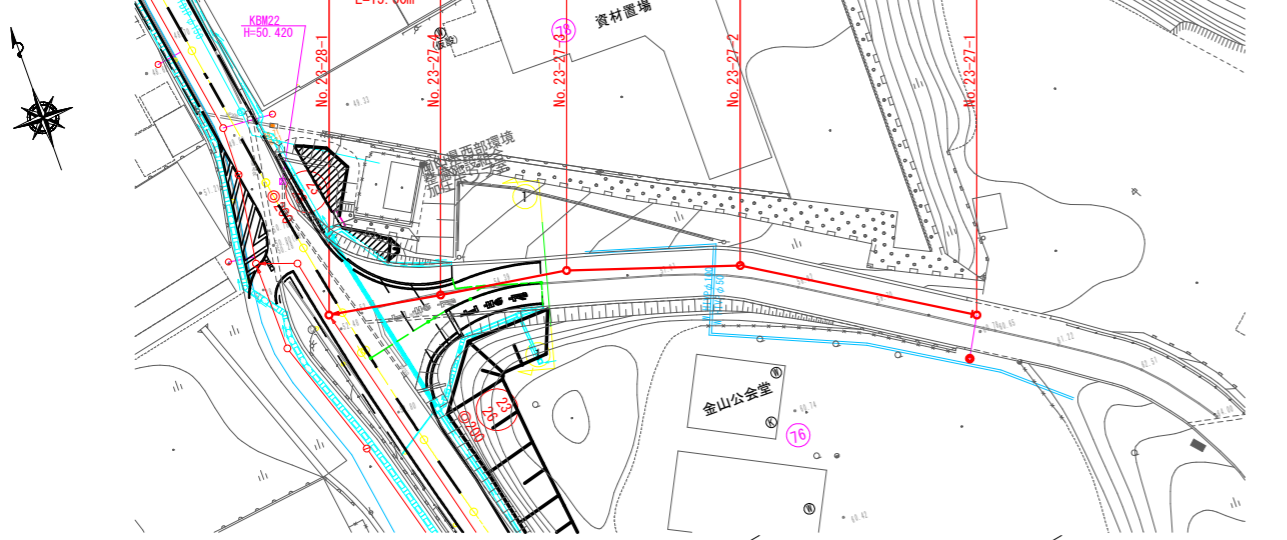


添付資料15 里庄町下水道計画図

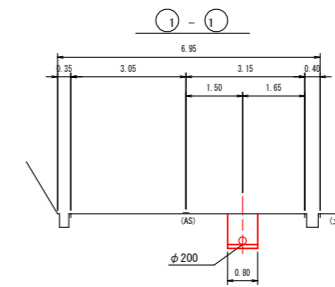
平面図

S=1:500



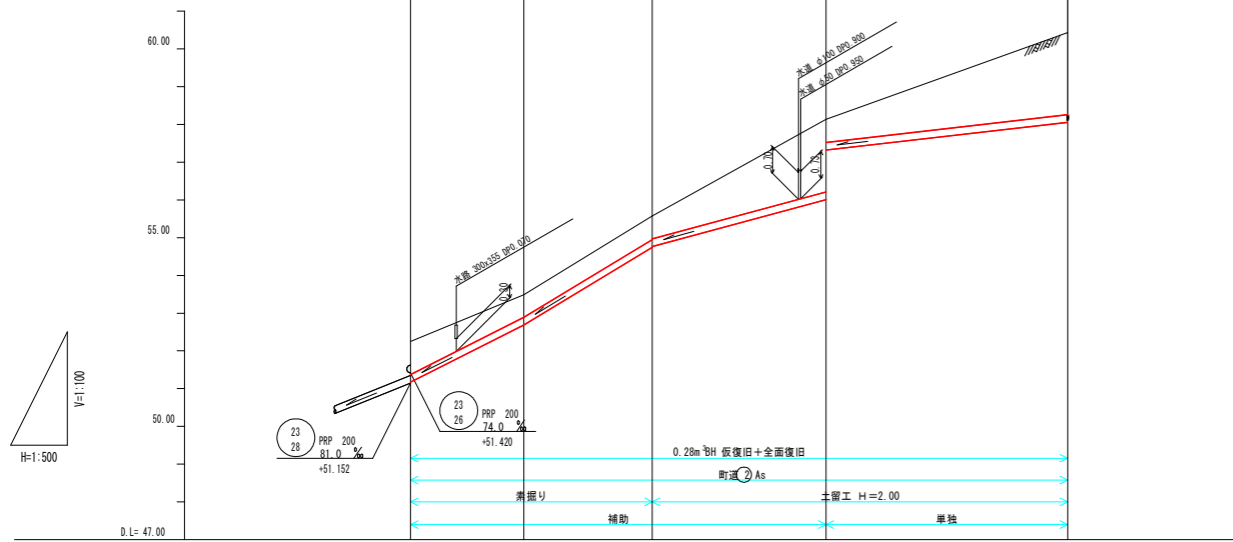
横断面図

S=1:100



縦断面図

縦 S=1:100
横 S=1:500



凡例		名称
記号	番号	名称
①	500	管路 形状(mm)
②	3.0‰	番号 勾配(%)
③	80.00	(幹線) 延長(m)
④	200	管路 形状(mm)
⑤	7.0‰	番号 勾配(%)
⑥	30.00	(公道部枝線) 延長(m)
⑦	私道	私道部
⑧	→	実施路線(幹線)
⑨	→	計画路線(幹線)
⑩	→	既設路線(幹線)
⑪	→	実施路線
⑫	→	計画路線
⑬	→	既設路線
⑭	○	小口径マンホール(φ300)
⑮	○	1号マンホール
⑯	○	2号マンホール
⑰	○	3号マンホール
⑱	○	4号マンホール
⑲	○	橋内マンホール
㉑	○	副管取付
㉒	○	公共汚水樹および取付管
㉓	—	NTT地中線
㉔	—	上水道管
㉕	---	情報ボックス
㉖	P	ポンプ場
㉗	W	便所
㉘	B	風呂場
㉙	K	台所
㉚	浄	浄化槽
㉛	井	井戸
㉜	水	止水栓
As		アスファルト舗装
Co		コンクリート舗装
G		砂利

路線番号	23-27				
管径	PRP 200				
勾配	101.0	121.0	54.0	23.0	
区間距離	15.00	17.00	23.00	32.00	
地盤高	52.25	53.49	55.57	58.13	60.43
土被り	0.88	0.60	0.62 0.60	1.62 0.61	2.17
管底高	51.172	52.687	54.744 54.765	56.008 57.318	58.064
掘削深	1.18	0.91	0.93 0.91	2.23 0.92	2.46
追加距離	0.00	15.00	32.00	55.00	87.00
単距離	0.00	15.00	17.00	23.00	32.00
測点	No.23-28-1	No.23-27-4	No.23-27-3	No.23-27-2	No.23-27-1

